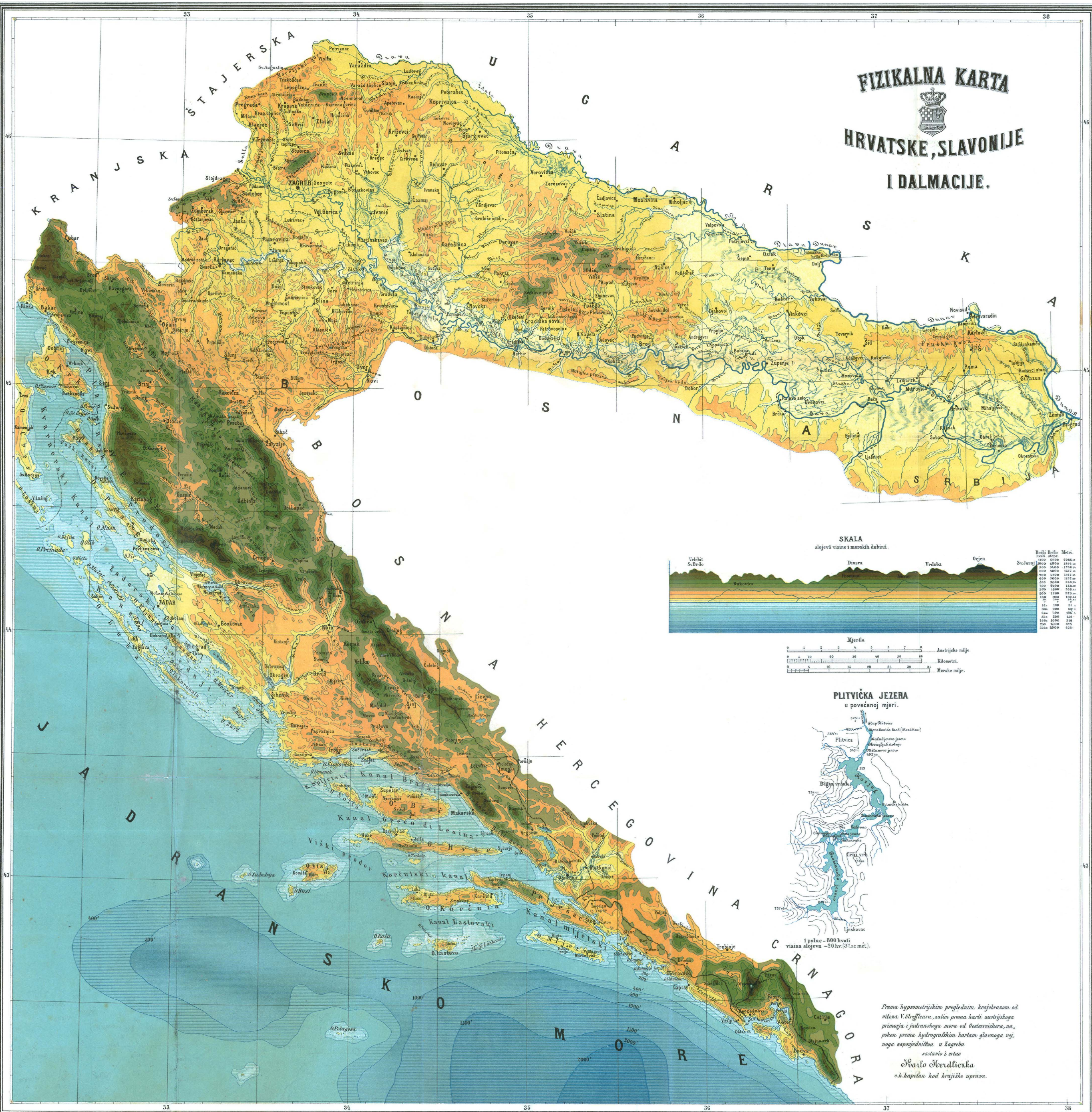
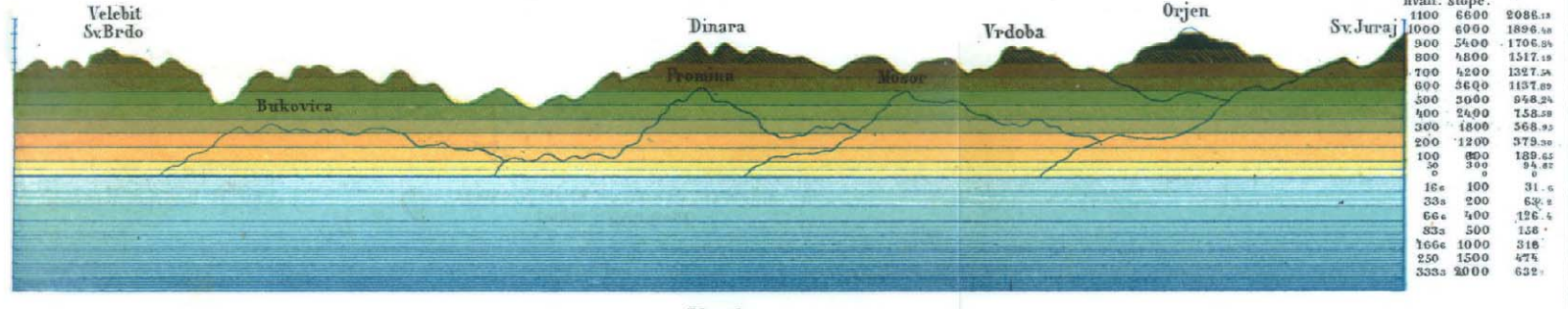



FIZIKALNA KARTA HRVATSKE, SLAVONIJE I DALMACIJE.



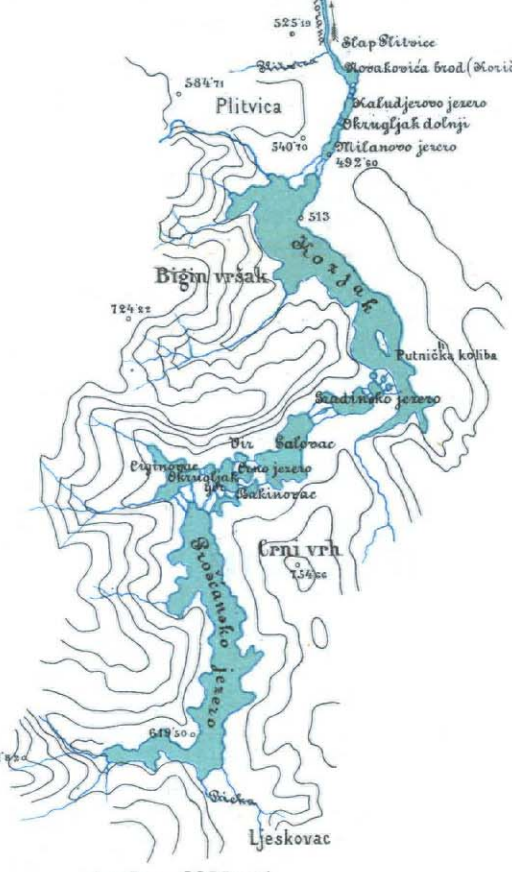
SKALA
slojeva visine i morskih dubina.



Mjerilo.



PLITVIČKA JEZERA
u povećanoj mjeri.



1 palac = 800 hvati
visina slojeva = 20 hv. (31.62 met.)

Prema hipsometrijskim preglednic, krajbozom od
vilena V. Straffera, auzim prema karti austrijskoga
primorja i južnoskoga mora od Oesterreichera, na
pohar prema hidrografskim kartam glavnoga voj.
noga savjetodavstva u Zagrebu
izstavio i crtao
Karlo Oberdieka
c.k. kapelan kod kraljevske uprave.